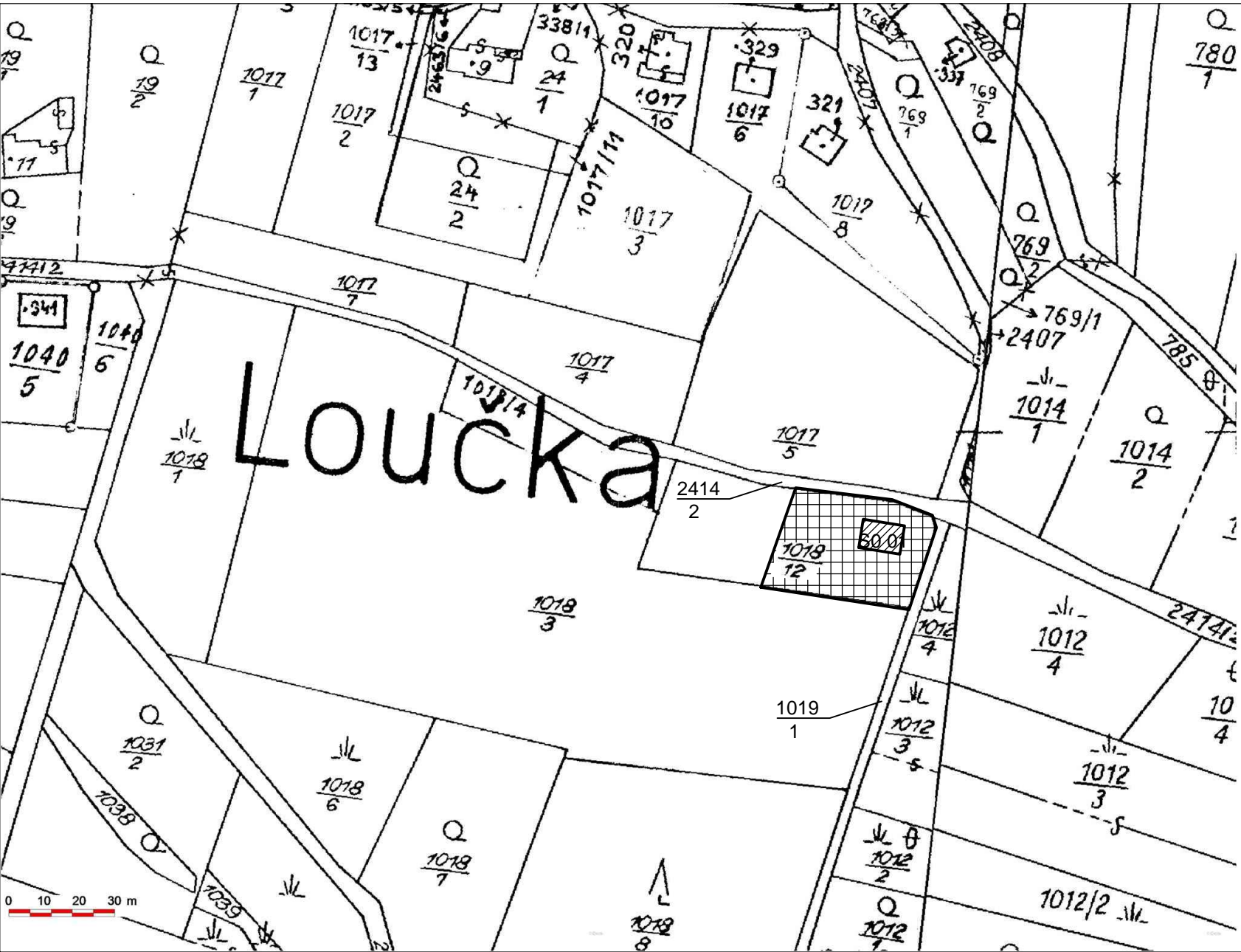


SITUACE ŠIRŠÍCH VZTAHŮ

M 1:1000

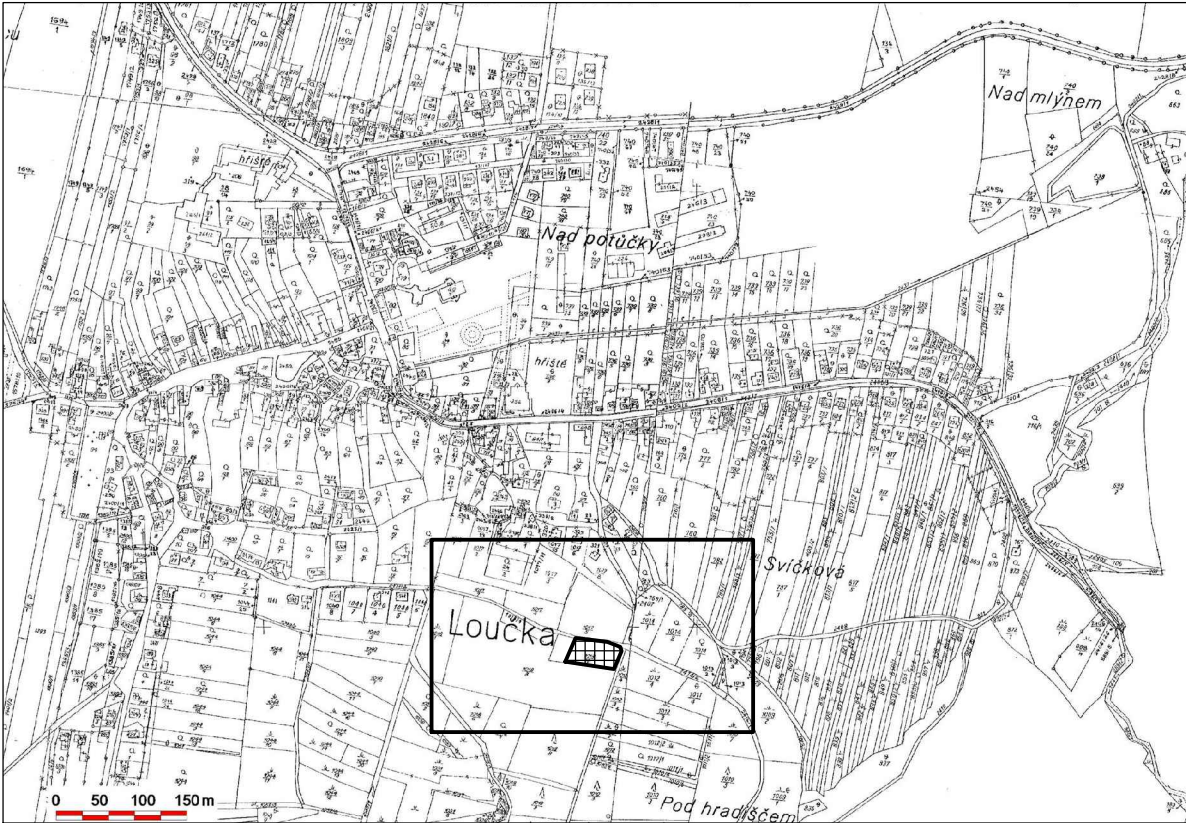


LEGENDA SOUSEDNÍCH POZEMKŮ:


- P.Č. 1018/4 – ZEMĚDĚLSKÝ PŮDNÍ FOND, 756 44 LOUČKA
- P.Č. 1018/3 – ZEMĚDĚLSKÝ PŮDNÍ FOND, 756 44 LOUČKA
- P.Č. 1019/1 – NEPLODNÁ PŮDA, OBEC LOUČKA, Č. P. 46, 756 44 LOUČKA
- P.Č. 2014/2 – OSTATNÍ KOMUNIKACE, OBEC LOUČKA, Č. P. 46, 756 44 LOUČKA

LEGENDA POUŽITÝCH ZNAČEK:

- P.Č. 1018/2 – STAVEBNÍ POZEMEK INVESTORA – DAVID ONDERKA, 756 44 LOUČKA
- P.Č. 1018/2 – ZASTAVĚNÁ PLOCHA INVESTORA – DAVID ONDERKA, 756 44 LOUČKA
- SO 01 NAVRŽENÝ RODINNÝ DŮM
- 1018/2 PARCELNÍ ČÍSLO
- KATASTRÁLNÍ HRANICE



0,000 = 436,615 m n.m., B.p.v. / SOUŘADNICOVÝ SYSTÉM S-JTSK

DRUH PRÁCE	BAKALÁŘSKÁ PRÁCE		 <div>VYSOKÉ UČENÍ TECHNICKÉ V BRNĚ FAKULTA STAVEBNÍ ÚSTAV POZEMNÍHO STAVITELSTVÍ</div>
VYPRACOVAL	David Onderka		
VEDOUČÍ PRÁCE	Ing. Jan Müller, Ph.D.		
STAVEBNÍK	David Onderka, Loučka 160, 756 44 Loučka		
MÍSTO STAVBY	Loučka, kat. území Loučka, parc. č. 1118/12		
NÁZEV STAVBY	RODINNÝ DŮM, LOUČKA		
STAVEBNÍ OBJEKT	SO 01 RODINNÝ DŮM	FORMÁT	2 A4
ČÁST	C SITUAČNÍ VÝKRESY	DATUM	05/2016
OBSAH:	C.1 SITUACE ŠIRŠÍCH VZTAHŮ	STUPEŇ PD	DPS
		MEŘITKO	Č. VÝKRESU
		1:1000	01

